


Proposition d'avant projet « Etapes Libertés » Dans l'Agglomération Rouennaise (76)



Rouen vu d'en haut par C@mpingC@r76

Nota : Cet AVP n'est qu'une idée lancée de ce que pourrait être un aménagement de base de discussion avec les décideurs pour « bien accueillir les camping-cars » dans l'agglomération Rouennaise (76). Bien sûr cet avant projet peut faire l'objet de modifications lors d'une étude plus approfondie avec les élus des communes concernées et de l'Agglo.

L'agglomération de Rouen, compte tenu de son étendue et de ses richesses touristiques ne possède pas d'aire de services en dehors de celle (privée sans stationnement) chez un concessionnaire du centre commercial du « Clos aux Antes » de Tourville la Rivière.

SITUATION :

- Rouen est à

- 135 Km à l'Ouest de Paris par l'autoroute A13
- 25 Km au Nord d'Elbeuf.
- 64 Km au Sud de Dieppe.
- 93 Km à l'Est de Deauville.
- 91 Km à l'Est de Honfleur.
- 98 Km au Nord_Est de Lisieux.
- 91 Km à l'Est du Havre
- 15 Km de Tourville-la-Rivière



La Cathédrale de Rouen

Concept « Etapes Liberté » de ACCL :

- Le concept « Etapes Liberté » de ACCL est la meilleure des solutions pour organiser l'accueil des camping-cars dans une agglomération.
- 1 point central pour l'implantation d'une aire de services (sans stationnement).
- Des points de stationnements répartis dans les différentes communes à proximité des commerces, des sites à visiter, des endroits de randonnées ou des transports en communs (métro, bus) avec plans de situation de ces emplacements dans l'Agglomération.

Voir le diaporama « Etapes Libertés » sur le site ACCL <http://a.ccl.free.fr/diaporamas/sommaire.htm>

Rouen :

Rouen est au carrefour d'un flux très important de touristes en provenance de Grande Bretagne, du Havre, de Dieppe, de la région du Nord et de la Belgique en direction de Paris par la RN14, A13 ainsi que les plages du Débarquement la Bretagne et le sud-ouest par l'autoroute des Estuaires.

Rouen et son agglomération sont une magnifique étape intermédiaire pour se diriger ensuite vers Paris, le sud-ouest de la France, la route des Abbayes ou les plages touristiques de Basse Normandie, avec auparavant une visite de la ville de Rouen, ses musées, ses quartiers historiques et ses environs.

Retombées Touristiques et Economiques :

L'accueil des camping-caristes est un formidable levier pour l'économie locale et un vecteur très important de développement du tourisme local **toute l'année** (ACCL).

Organiser l'accueil des Camping-Cars pour leur faciliter la découverte des richesses touristiques et économiques d'un canton ou d'une Agglomération.

Agglo de Rouen ::

L'agglomération comprend 45 communes pour une population d'un peu moins de 400.000 habitants.

Voir ci-dessous :

http://www.agglo-rouennaise.fr/index.php?page=institution/communes/index_communes.php

AVP. Aire de services.

L'emplacement de la borne de services pour l'Accueil des camping-cars dans l'agglomération serait très bien située au cœur de l'agglomération à Rouen près du nouveau pont Levant « Gustave Flaubert » qui est sur le point de passage en provenance de Dieppe et du Havre vers la A13 en direction de Paris, Alençon et les plages du débarquement de la Basse Normandie

Une aire de services et de stationnement peut être créée dans le cadre des aménagements de ce nouveau pont. Le stationnement n'est pas nécessaire près de la borne qui ne doit être qu'un lieu réservé pour les services.

Les Camping cars ont une autonomie et se déplacent beaucoup, en conséquence la borne de services peut très bien être dépourvue de prises électriques



Le Belem et le pont « Gustave Flaubert »

Nota : Les bornes de services les plus proches se situent pour l'une sur la zone commerciale du Clos aux Antes de Tourville-la-Rivière chez le concessionnaire «Camping Car Pierre » et pour l'autre à Montville.

Les 2 campings les plus proches d'une capacité de 60 emplacements répertoriés dans l'agglomération de Rouen qui refusent les campeurs habitant dans un rayon de moins de 100Km (Confirmation téléphonique par StLéger du Bourg Denis fin Mai 2007). Il s'agit des campings de St.Léger du Bourg Denis et de Déville les Rouen.

AVP d'aires de stationnement :

Seule la borne de service nécessite un investissement variable selon qu'elle est industrielle ou artisanale.

Les emplacements de stationnement signalés possibles sur le plan pour chaque commune existent et ne nécessitent aucun frais d'investissement hormis la signalisation nécessaire et un plan de l'Agglo avec la localisation de toutes les aires ainsi que les sites, musée ou randonnées possibles.

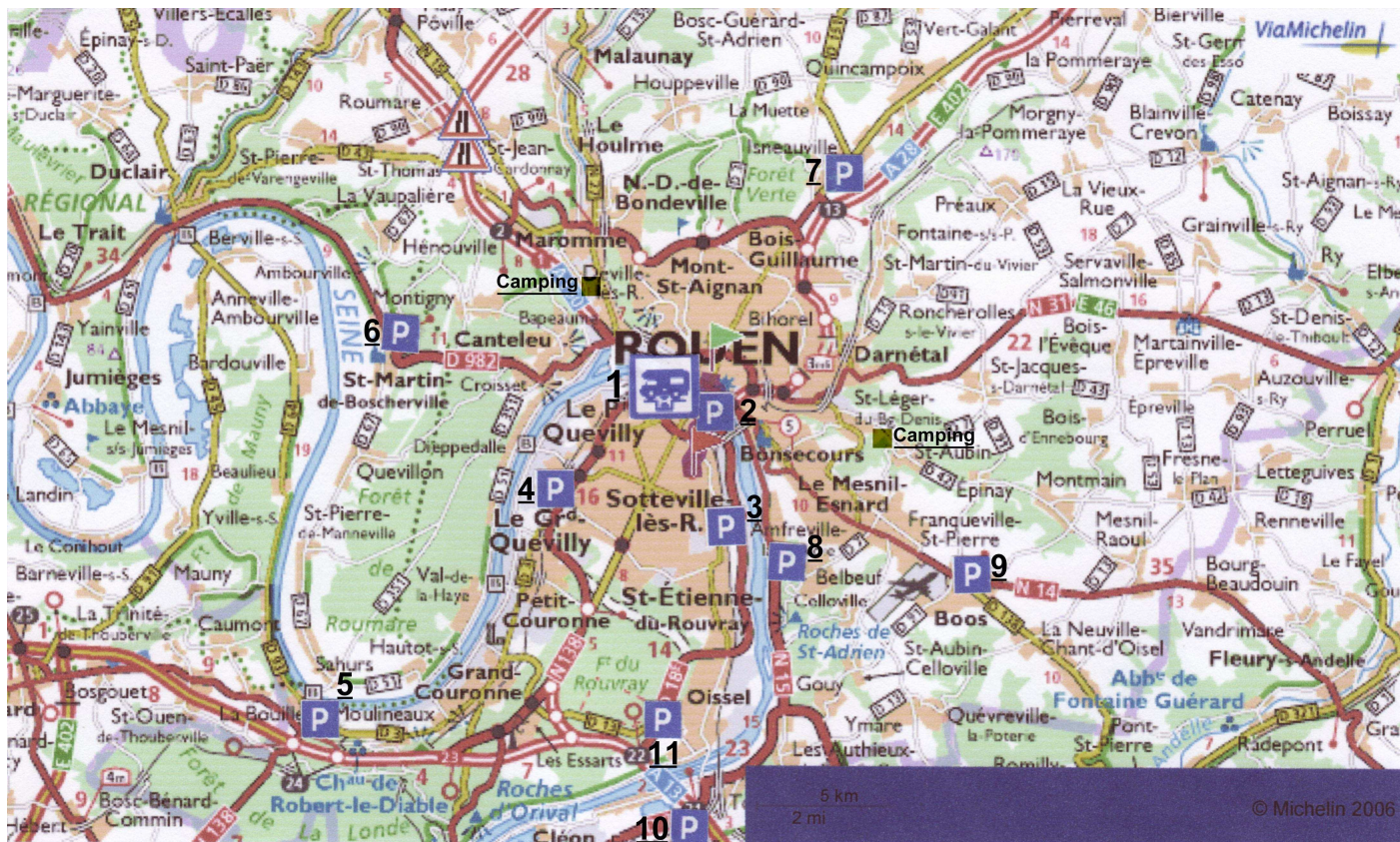


Photo « Michelin »

Rep	Ville	N br e	Situation	Intérêts
<u>01</u>	<u>Rouen</u>	15	Quais bas rive gauche en face de l'ancienne préfecture	Proximité centre ville, commerces, métro
<u>02</u>	<u>Rouen</u>	30	Pont Gustave Flaubert (rive droite) avec borne de services	Sur axes Le havre et Dieppe vers A13 et littoral
<u>03</u>	<u>Sotheville les Rouen</u>	08	Proximité de la Mairie, place du Marché	Centre ville, Métro pour visite de Rouen
<u>04</u>	<u>Grand-Quevilly</u>	05	A définir	Sur Axe Rouen /Caen par D3
<u>05</u>	<u>La Bouille</u>	05	Sur parking près du bac	Lieu touristique avec son village et ses restaurants
<u>06</u>	<u>St.Martin Boscherville</u>	03	A définir	Sur la route des Abbayes par la D982
<u>07</u>	<u>Isnaville</u>	05	A définir	Sur l'axe Rouen/Paris par la A13
<u>08</u>	<u>Anfreville la Mivoie</u>	05	A définir	Sur Axe Rouen/Paris par la RN15, centre ville
<u>09</u>	<u>Boos</u>	05	Parking près Inter.	Sur axe Rouen/Paris par la RN14.
<u>10</u>	<u>Tourville la Rivière</u>	10	Parking Clos aux Antes	Proximité A13, centre commercial
<u>11</u>	<u>Les Essarts</u>		Place près de la poste	
		98		

A visiter dans l'Agglomération :

- Rouen, sa cathédrale, son pont Levant et ses Musées (des beaux Arts et d'Histoire Naturelle), ses quartiers Historiques (le gros Horloge, la place St.Marc, la Place du Vieux Marché avec son Musée Jeanne d'Arc et ses restaurants, le Belvédère de la côte Sainte Catherine etc...).
- Les centres villes et leurs commerçants.
- Bonsecours et sa basilique.

A visiter hors agglomération en seine maritime:


- Le parc d'attraction de Bagatelle.
- Le parc Zoologique de Clères.
- Le musée d'Histoire Naturelle à la mairie d'Elbeuf sur Seine.
- Panorama des roches d'Orival.

- Eglise dans la Roche d'Orival (Site classé).
- La Bouille son bord de Seine et ses Restaurants.
- La route des Abbayes.
- Dieppe 64 Km.
- Le Havre 91Km.

A visiter hors agglomération dans l'Eure et Calvados:

- Le barrage de Pose (27) à 25 Km et son musée de la batellerie à bord d'une péniche et d'un remorqueur rénovés.
- La côte des deux Amants et son panorama (27) 25Km.
- Honfleur à 91 Km

Campingcar76

<http://www.campingcar76>  <http://a.ccl.free.fr>

E-Mail : campingcar.76@tiscali.fr